




ΕΘΝΙΚΟ & ΚΑΠΟΔΙΣΤΡΙΑΚΟ
ΠΑΝΕΠΙΣΤΗΜΙΟ ΑΘΗΝΩΝ

ΣΧΟΛΗ ΘΕΤΙΚΩΝ ΕΠΙΣΤΗΜΩΝ
ΤΜΗΜΑ ΓΕΩΛΟΓΙΑΣ & ΓΕΩΠΕΡΙΒΑΛΛΟΝΤΟΣ



Postgraduate Program
**Geographic
Information
Systems**

ΕΘΝΙΚΟ ΚΑΠΟΔΙΣΤΡΙΑΚΟ
ΠΑΝΕΠΙΣΤΗΜΙΟ ΑΘΗΝΩΝ
National and Kapodistrian
University of Athens

ΠΡΟΚΗΡΥΞΗ
ΠΡΟΓΡΑΜΜΑΤΟΣ ΜΕΤΑΠΤΥΧΙΑΚΩΝ ΣΠΟΥΔΩΝ
«Geographic Information Systems» («Γεωγραφικά Συστήματα Πληροφοριών»)
ΑΚΑΔΗΜΑΪΚΟΥ ΕΤΟΥΣ 2024-2025

Το Τμήμα Γεωλογίας και Γεωπεριβάλλοντος της Σχολής Θετικών Επιστημών του Εθνικού και Καποδιστριακού Πανεπιστημίου Αθηνών, σύμφωνα με την από 27-10-2021 απόφαση της Πανεπιστημιακής Συγκλήτου, θα οργανώσει και θα λειτουργήσει κατά το ακαδημαϊκό έτος 2024-2025 το Πρόγραμμα Μεταπτυχιακών Σπουδών (Π.Μ.Σ.) με τίτλο «Geographic Information Systems» («Γεωγραφικά Συστήματα Πληροφοριών») σύμφωνα με τις διατάξεις της απόφασης αυτής και λαμβάνοντας υπόψη:

1. Τις διατάξεις του Ν. 4485/2017 (Φ.Ε.Κ. 799 Τ.Β' /23-02-2022).
2. Τις διατάξεις του άρθρου 80 του Ν. 4957/2022 «Διαδικασία ίδρυσης Προγραμμάτων Μεταπτυχιακών Σπουδών».
3. Την Έγκριση του Κανονισμού Μεταπτυχιακών και Διδακτορικών Σπουδών του Εθνικού και Καποδιστριακού Πανεπιστημίου Αθηνών (ΕΚΠΑ) (ΦΕΚ 392 Τ.Β' 2023).

Η Συνέλευση του Τμήματος Γεωλογίας και Γεωπεριβάλλοντος στην 23^η Συνεδρίασή της για το Ακαδ. Έτος 2023-24, που πραγματοποιήθηκε στις 24-05-2024, αποφάσισε ομόφωνα την έκδοση της προκήρυξης του ΠΜΣ «Geographic Information Systems» («Γεωγραφικά Συστήματα Πληροφοριών») για το Ακαδ. Έτος 2024-25, ως ακολούθως:


Το ΠΜΣ «Geographic Information Systems» («Γεωγραφικά Συστήματα Πληροφοριών») θα απονέμει στους αποφοίτους του Δίπλωμα Μεταπτυχιακών Σπουδών (ΔΜΣ): «Geographic Information Systems».

1. Υποψήφιοι Μεταπτυχιακοί φοιτητές

Στο ΠΜΣ «Geographic Information Systems» γίνονται δεκτοί κάτοχοι τίτλου του Α' κύκλου σπουδών ΑΕΙ της ημεδαπής ή ομοταγών, αναγνωρισμένων από τον ΔΟΑΤΑΠ, ιδρυμάτων της αλλοδαπής. Το Πρόγραμμα απευθύνεται κυρίως σε υποψηφίους προερχόμενους εν γένει από Σχολές Θετικών Επιστημών, Πολυτεχνικές Σχολές, Τμήματα Γεωγραφίας, Γεωπονίας, Ιατρικής, Αρχαιολογίας, Οικονομικών.

2. Θέσεις Υποψηφίων Μεταπτυχιακών Φοιτητών

Ο αριθμός εισακτέων στο Π.Μ.Σ. ορίζεται στους πενήντα (50) φοιτητές ανά ακαδημαϊκό έτος. Δεκτοί γίνονται επίσης, ως υπεράριθμοι, μέλη των κατηγοριών ΕΕΠ, ΕΔΙΠ και ΕΤΕΤ σύμφωνα με την παρ. 8 του άρ. 34 του ν. 4485/2017.



3. Διαδικασία αίτησης

Οι υποψήφιοι καλούνται να συμπληρώσουν και να υποβάλλουν ηλεκτρονικά στη Γραμματεία του Προγράμματος Μεταπτυχιακών Σπουδών «Geographic Information Systems» («Γεωγραφικά Συστήματα Πληροφοριών») την αίτηση υποψηφιότητάς τους, όπου θα αναρτούν και τα προβλεπόμενα δικαιολογητικά.

Η υποβολή της ηλεκτρονικής αίτησης υποψηφιότητας γίνεται μέσω της ιστοσελίδας του Π.Μ.Σ. <https://gis.geol.uoa.gr/>


Απαιτούμενα δικαιολογητικά:

1. Αίτηση Συμμετοχής
2. Βιογραφικό σημείωμα.
3. Επικυρωμένο Αντίγραφο Πτυχίου, βεβαίωση περάτωσης σπουδών ή Αναλυτική Βαθμολογία (σε περίπτωση που δεν έχει ολοκληρωθεί ο Α' κύκλος σπουδών).
4. Φωτοτυπία δυο όψεων της Αστυνομικής Ταυτότητας ή Διαβατηρίου (*υποχρεωτικό*).
5. Δυο συστατικές επιστολές.
6. Πιστοποιητικό γλωσσομάθειας αγγλικής γλώσσας, επιπέδου B2 ή ανωτέρου. Ως πιστοποιητικά γνώσης αγγλικής γλώσσας γίνονται δεκτά όλα τα αναγνωρισμένα διπλώματα αγγλικής γλώσσας. Επίσης γίνονται δεκτά και τα πτυχία από αγγλόφωνα πανεπιστήμια και οι αναλυτικές βαθμολογίες στις οποίες αναγράφονται μαθήματα αγγλικής γλώσσας.
7. Δημοσιεύσεις σε επιστημονικά περιοδικά και συνέδρια με κριτές, εάν υπάρχουν.
8. Αποδεικτικά επαγγελματικής ή ερευνητικής δραστηριότητας, εάν υπάρχουν.
9. Πιστοποιητικό εργασιακής εμπειρίας, εάν υπάρχει.
10. Για τους κατόχους πτυχίων της αλλοδαπής απαιτείται η προσκόμιση της βεβαίωσης ισοτιμίας από ΔΟΑΤΑΠ (ΔΙΚΑΤΣΑ), σύμφωνα με το άρθρο 34, παρ. 7 του ν. 4485/2017, όπως τροποποιήθηκε και ισχύει.
11. Για τους τελειόφοιτους Ανώτατων Εκπαιδευτικών Ιδρυμάτων που εκτιμούν ότι θα έχουν ολοκληρώσει επιτυχώς τις σπουδές τους μέχρι τη λήξη της προθεσμίας υποβολής αιτήσεων, απαιτείται προσκόμιση Αναλυτικής Βαθμολογίας και Υπεύθυνης Δήλωσης όπου θα δηλώνουν: ότι είναι τελειόφοιτοι και θα προσκομίσουν τη βεβαίωση περάτωσης σπουδών στη Γραμματεία του Π.Μ.Σ. έως την

4. Προθεσμία υποβολής αιτήσεων

Οι αιτήσεις θα γίνονται δεκτές από την **Δευτέρα 3 Ιουνίου 2024** έως και την **Παρασκευή 20 Σεπτεμβρίου 2024**. Σε περίπτωση που ληφθεί απόφαση για παράταση της προθεσμίας υποβολής αιτήσεων από τη Συντονιστική Επιτροπή (Σ.Ε.) του Π.Μ.Σ, αυτή θα ανακοινωθεί στην ιστοσελίδα του Π.Μ.Σ. <https://gis.geol.uoa.gr> και στο Πρόγραμμα ΔΙΑΥΓΕΙΑ.

Επισημαίνεται ότι οι αιτήσεις υποψηφιότητας θα εξετάζονται από την Συντονιστική Επιτροπή (Σ.Ε.) του Π.Μ.Σ. με σειρά αριθμού πρωτοκόλλου αίτησης. Σε περίπτωση που



συμπληρωθεί ο προβλεπόμενος αριθμός εισακτέων, η Σ.Ε. δύναται να διακόψει την υποβολή αιτήσεων πριν την ανωτέρω προθεσμία.

5. Επιλογή Υποψηφίων

Οι αιτήσεις υποψηφιότητας θα εξετάζονται από την Συντονιστική Επιτροπή (Σ.Ε.) του Π.Μ.Σ. με σειρά αριθμού πρωτοκόλλου αίτησης.

Η επιλογή των εισακτέων φοιτητών πραγματοποιείται από τη Σ.Ε. του ΠΜΣ και επικυρώνεται από τη Συνέλευση του Τμήματος Γεωλογίας και Γεωπεριβάλλοντος. Συγκεκριμένα, η επιτροπή καταρτίζει και καταθέτει στη Συνέλευση του Τμήματος πίνακα αξιολόγησης με σειρά κατάταξης των υποψηφίων φοιτητών. Η τριμελής επιτροπή εισηγείται κατόπιν εξέτασης του φακέλου των δικαιολογητικών των υποψηφίων φοιτητών. Σε περίπτωση ισοβαθμίας γίνονται δεκτοί οι ισοβαθμούντες σε ποσοστό που δεν υπερβαίνει το 10% του ανώτατου αριθμού εισακτέων. Η επιλογή των εισακτέων φοιτητών γίνεται με βάση τα ακόλουθα κριτήρια, τα οποία κατατάσσονται σε δύο κατηγορίες:

A. Πρωταρχικά κριτήρια

- Βαθμός πτυχίου, ή τρέχων μέσος όρος βαθμολογίας, σε περίπτωση που δεν έχει ολοκληρωθεί ο Α΄ κύκλος σπουδών (με την προϋπόθεση ολοκλήρωσής του πριν από την εγγραφή στο ΠΜΣ).
- Μέσος όρος βαθμολογίας σε πέντε (5) προπτυχιακά μαθήματα σχετικά με το ευρύτερο γνωστικό αντικείμενο του ΠΜΣ.
- Επίδοση σε Πτυχιακή Εργασία ή Πρακτική Άσκηση, όπου αυτή προβλέπεται στον Α΄ κύκλο σπουδών.
- Πιστοποιημένη γνώση αγγλικής γλώσσας, επιπέδου τουλάχιστον Β2.
- Συστατικές επιστολές.


B. Δευτερεύοντα κριτήρια

- Ερευνητική ή σχετική εργασιακή δραστηριότητα.
- Επιστημονικές δημοσιεύσεις.
- Κατοχή δεύτερου πτυχίου Α΄ ή Β΄ κύκλου σπουδών.

Οι επιλεγέντες υποψήφιοι θα ειδοποιηθούν με email για την αποδοχή τους στο ΠΜΣ. Οι απορριφθέντες θα ειδοποιηθούν για την απόρριψή τους με email, στο οποίο θα αναφέρεται σαφώς και ο λόγος απόρριψης της αίτησής τους.

6. Δίδακτρα

Για την παρακολούθηση του ΠΜΣ «Geographic Information Systems» («Γεωγραφικά Συστήματα Πληροφοριών») οι φοιτητές καταβάλλουν τέλη φοίτησης, τα οποία ανέρχονται συνολικά σε 5000 €. Η καταβολή του τέλους γίνεται ως εξής: 2.500 ευρώ το



αργότερο δύο εβδομάδες πριν από την έναρξη του Α' εξαμήνου, 1.500 ευρώ το αργότερο δύο εβδομάδες πριν από την έναρξη του Β' εξαμήνου, 1.000 ευρώ το αργότερο δύο εβδομάδες πριν από την έναρξη του Γ' εξαμήνου.

7. Απαλλαγή διδάκτρων σύμφωνα με τον Νόμο 4485/2017

Η αίτηση για απαλλαγή από τα τέλη φοίτησης σύμφωνα με τον Νόμο 4485/2017 κατατίθεται **μετά** από την ολοκλήρωση της διαδικασίας επιλογής των φοιτητών του Π.Μ.Σ. και την ανάρτηση των ονομάτων των επιλεγέντων στο Πρόγραμμα Διαύγεια, **κατόπιν ανακοίνωσης στην ιστοσελίδα του ΠΜΣ <https://gis.geol.uoa.gr/>**, στην οποία ορίζεται το χρονικό διάστημα και η προθεσμία για την υποβολή αιτήσεων. Η ακολουθητέα διαδικασία περιγράφεται στο ΦΕΚ 799 Τ.Β' /23-02-2022 .


8. Ενστάσεις

Οι απορριφθέντες έχουν δικαίωμα να υποβάλουν ένσταση και αίτημα επαναξιολόγησης της υποψηφιότητάς τους **εντός 5 εργάσιμων ημερών από την ημερομηνία που θα λάβουν από τη Γραμματεία του ΠΜΣ email στο οποίο θα ενημερώνονται για την απόρριψή τους.** Οι ενστάσεις κατατίθενται στη Γραμματεία του ΠΜΣ μέσω email (gis@geol.uoa.gr).

Περισσότερες πληροφορίες για τα αντικείμενα του Π.Μ.Σ. παρουσιάζονται στην ιστοσελίδα <https://gis.geol.uoa.gr/> . Για περαιτέρω πληροφορίες μπορείτε να καλείτε στην Γραμματεία του Π.Μ.Σ., στο τηλέφωνο: 2107274297



ΕΘΝΙΚΟ & ΚΑΠΟΔΙΣΤΡΙΑΚΟ
ΠΑΝΕΠΙΣΤΗΜΙΟ ΑΘΗΝΩΝ
ΣΧΟΛΗ ΘΕΤΙΚΩΝ ΕΠΙΣΤΗΜΩΝ
ΤΜΗΜΑ ΓΕΩΛΟΓΙΑΣ & ΓΕΩΠΕΡΙΒΑΛΛΟΝΤΟΣ



Postgraduate Program
**Geographic
Information
Systems**


National and Kapodistrian
University of Athens
1992

Αθήνα, 24-05-2024

Η Πρόεδρος του Τμήματος
Γεωλογίας και Γεωπεριβάλλοντος



Καθηγήτρια Ασημίνα Π. Αντωνάρακου